

POVODÍ LABE, státní podnik

ZÁMĚR SLUŽBY

Ostašovský potok, Liberec - Ostašov,
probírka břehového porostu,
ř.km 1,750 - 3,550, II. etapa



Zpracoval:	Hlubuček Vojtěch dne: 18.8.2023	technická skupina závodu Jablonec nad Nisou
Schválil:	Ing. Bohumil Pleskač dne: 18.9.2023	ředitel závodu Jablonec nad Nisou
Schváleno Dokumentační komisí:	dne: 18.9.2023 číslo zápisu: 8/2023	tajemník dokumentační komise

1. Identifikační údaje o plánovaném záměru

Název záměru: Ostašovský potok, Liberec - Ostašov, probírka břehového porostu, ř.km 1,750 - 3,550, II. etapa
Vodní tok (IDVT), ř.km: Ostašovský potok (10102217)
Místo stavby (katastrální území): Horní Suchá (690317)
Obec s rozšířenou působností: Liberec
Číslo hydrologického pořadí: 2-04-07-0210
Účel záměru: údržba břehových porostů
Číslo DHM: 9051005608 (ř.km 3,084-4,302)
Identifikátor ISyPO: 400078714
Investor: Povodí Labe, státní podnik, Víta Nejedlého 951, 500 03 Hradec Králové
Provozovatel: Povodí Labe, státní podnik, závod Jablonec n/N, Provozní středisko Liberec, Blahoslavova 505, 460 01 Liberec

2. Časový plán realizace

	zahájení	dokončení
Vypracování a schválení záměru	8/2023	8/2023
Výběr zhotovitele akce		
Realizace akce	10/2023	3/2024

3. Popis současného stavu

Předložený záměr řeší údržbu břehového porostu vodního toku Ostašovského potoka v intravilánu části města Liberec. Navržená opatření vychází z doporučení zpracovaného dendrologického posudku předmětných stromů. Posuzované stromy a konkrétní opatření se v rámci řešeného území nachází na obou březích koryta. Charakterem je lokalita obtížně přístupná, zástavba rodinných domů, kůlny, přístavky a oplocení zasahuje až ke korytu vodního toku.

V lokalitě již byly provedeny zásahy v I. etapě v nejvyšší třídě naléhavosti, tento záměr řeší dřeviny zařazené do nižší třídy naléhavosti.

Realizace navržených opatření přispěje k bezpečnému pohybu veřejnosti na komunikaci podél koryta Ostašovského potoka, zajištění bezpečnosti a majetku na pozemcích přilehlých ke korytu a také vytvoří prostor pro zkvalitnění a generační obměnu břehových porostů.

4. Výchozí podklady

- Pochůzka na místě a pořízená fotodokumentace.
- Pasportizace stromů a stromových skupin – Ostašovský potok, Liberec – Ostašov, dendrologický posudek, ř. km 1,750 – 3,550, zprac. spol. Sephora s.r.o., v 12/2017.
- Realizace probírky byla projednána s Magistrátem města Liberec, odborem životního prostředí, který vydal rozhodnutí o zásahu do VKP číslo jednací CJ MML 244214/22 ze dne 18.11. 2022. Rozhodnutí je součástí přílohouvé části záměru.

5. Návrh technického řešení

Akce: **Ostašovský potok, Liberec - Ostašov, probírka břehového porostu, ř.km 1,750 - 3,550, II. etapa** je akcí navrženou pro externího zhotovitele za účelem údržby břehového porostu.

Současný stav: V souladu s doporučením a návrhy opatření dendrologického posudku byly vybrány problematické stromy s různými druhy a stupni poškození, nekrózy a stabilizačními obtížemi kmene – jedná se o stromy povolené k zásahu příslušným orgánem ochrany přírody (viz. přílohy). Jedná se především o nevhodně větvené, odumírající, s obnaženým kořenovým systémem, nakloněné a infikované. U řešených stromů je z těchto důvodů doporučeno kácení nebo zdravotní, bezpečnostní, redukční či hlavový řez.

Během zpracování dendrologického posudku byly pro jednoznačnou identifikaci konkrétních jedinců posuzované stromy vybaveny identifikátorem – identifikačním štítkem s unikátním číslem, tzv. RFID. Tyto identifikátory budou pro lepší přehlednost během přípravy a realizace záměru dále využívány.

Doporučené řešení: V rámci záměru je navrženo kácení břehového porostu podél koryta vodního toku Ostašovského potoka v následujícího rozsahu:

k.ú. Horní Suchá u Liberce, pozemek p.p.č. 442/1 a p.p.č. 441

Číslo štítku	Strana toku	Pozemková parcela	Taxon (česky)	Obvod kmene (cm)	Průměr kmene (cm)	Technologie ošetření
323230	L	p.p.č. 442/1	vrba bílá	94, 104, 125	30, 33, 39	postupné kácení bez spouštění větví a částí kmene
323246	P	p.p.č. 442/1	olše lepkavá	129	41	postupné kácení se spouštěním větví a částí kmene
323253	P	p.p.č. 442/1	olše lepkavá	113	36	postupné kácení bez spouštění větví a částí kmene
323275	P	p.p.č. 442/1	olše lepkavá	53	17	směrové kácení
323282	L	p.p.č. 442/1	olše lepkavá	123	39	postupné kácení se spouštěním větví a částí kmene
323283	L	p.p.č. 442/1	olše lepkavá	47	15	směrové kácení
323284	L	p.p.č. 442/1	olše lepkavá	123	39	postupné kácení se spouštěním větví a částí kmene
323290	P	p.p.č. 442/1	olše lepkavá	47	15	směrové kácení
323307	P	p.p.č. 442/1	olše lepkavá	204	65	postupné kácení se spouštěním větví a částí kmene
323308	L	p.p.č. 442/1	olše lepkavá	210	67	postupné kácení se spouštěním větví a částí kmene
323339	L	p.p.č. 442/1	jasan ztepilý	135	43	postupné kácení se spouštěním větví a částí kmene
323346	P	p.p.č. 442/1	olše lepkavá	97	31	směrové kácení
323350	L	p.p.č. 442/1	olše lepkavá	78, 163	25, 52	směrové kácení

323355	L	p.p.č. 442/1	olše lepkavá	170	54	směrové kácení
323391	L	p.p.č. 442/1	javor klen	210	67	postupné kácení se spouštěním větví a částí kmene
323397	L	p.p.č. 442/1	jasan ztepilý	148	47	postupné kácení se spouštěním větví a částí kmene
323408	P	p.p.č. 442/1	olše lepkavá	91	29	směrové kácení
323422	P	p.p.č. 442/1	olše lepkavá	154	49	směrové kácení
323454	P	p.p.č. 441	vrba bílá	44	14	postupné kácení bez spouštění větví a částí kmene
323466	L	p.p.č. 441	javor klen	126	40	postupné kácení bez spouštění větví a částí kmene
323467	P	p.p.č. 441	vrba bílá	53, 53	17, 17	postupné kácení bez spouštění větví a částí kmene
323473	P	p.p.č. 441	vrba bílá	69	22	směrové kácení
323525	P	p.p.č. 441	jasan ztepilý	170	54	postupné kácení se spouštěním větví a částí kmene
323577	L	p.p.č. 441	olše lepkavá	232	74	postupné kácení se spouštěním větví a částí kmene
339803	P	p.p.č. 441	jasan ztepilý	141	45	postupné kácení se spouštěním větví a částí kmene
339804	P	p.p.č. 441	jasan ztepilý	144	45	postupné kácení se spouštěním větví a částí kmene
339811	L	p.p.č. 441	olše lepkavá	31, 44, 53, 66	10, 14, 17, 21	postupné kácení bez spouštění větví a částí kmene
339817	L	p.p.č. 441	olše lepkavá	28, 44, 53, 53	9, 14, 17, 17	postupné kácení bez spouštění větví a částí kmene

Celkem 28ks vzrostlých stromů (38 kmenů) bude pokáceno. Všechny stromy určené k zásahu jsou označeny na kmeni reflexní oranžovou barvou.

Skutečné započetí prací v ochranném pásmu drážní cesty bude oznámeno zástupci Správy Železnic – jedná se o datum nástupu pracovních čet na pracoviště. Toto datum zhotovitel oznámí nejméně 5 pracovních dnů před nástupem. Kontakt na zástupce SŽDC bude součástí protokolu o předání staveniště – traťmistr Franěk Vladimír (725 703 718) nebo vedoucí střediska Fogl Pavel (724 230 647).

Z bezpečnostních důvodů bude prostor kácení nebo řezů v místě přístupném veřejnosti označen informačními tabulemi a ohrazen výstražnou páskou – zajistí zhotovitel. Pomocí výstražné pásky budou vytrasovány bezpečné koridory pro pěší kolem prostoru prováděných prací – zajistí zhotovitel. V případě potřeby bude provoz na cestě řízen pracovníky – zajistí zhotovitel. Na místní komunikaci bude osazeno dočasné dopravní značení a omezen provoz. Povolení omezení provozu bude projednáno s Dopravním inspektorátem Policie České republiky a odborem dopravního a silničního provozu Magistrátu města Liberec. Potřebná povolení zajistí zhotovitel na základě použité

technologie kácení a vlastních potřeb zhotovitele na zajištění bezpečnosti při provádění prací.

Stromy určené ke kácení jsou přístupné převážně přes soukromé pozemky, zahrady rodinných domů. Součástí záměru jsou katastrální situace s vyznačením stromů, číslem stromů a šipkou s navrženým přístupem. Dle čísla stromu lze vyhledat příslušný souhlas dotčeného pozemku. Číslo stromu koresponduje s číslem souhlasu, které je na souhlasu umístěné v pravém horním rohu. Na jednotlivých souhlasech jsou uvedené podmínky vlastníků pozemků, které je nutno respektovat.

Kácení bude provedeno dle prostorových možností daných charakterem lokality. Stromy nakloněné nad místní komunikaci nebo přilehlé nemovitosti a pozemky budou odstraněny směrovým kácením, postupným kácením se shozem větví v případě volné dopadové plochy nebo spouštěním v případě překážky v místě dopadové plochy.

Dřevní hmota z kmenů a větví průměru nad 70 mm bude zpracována do klád – u směrového kácení zadavatel požaduje délky kmenů vzrostlých stromů 4m s nadměrkem (2%, maximálně však 10 cm), v případě větví, výřezů menších stromů a nutnosti postupného kácení budou v délkách 2m, mimořádně přípustné jsou délky 3m (u dřevin odstraněných metodou postupného kácení budou tyto délky dodrženy, když to bude možné s ohledem na charakter kácení). Využitelná dřevní hmota bude srovnána do prostorových metrů na pozemcích soukromých vlastníků (těch, kteří projeví zájem o odkup dřevní hmoty), následně změřena a protokolárně předána zástupci zadavatele.

Lokalita je velmi obtížně přístupná, koryto je z obou břehů obklopeno zástavbou, ploty, atd. Možné přístupy komplikuje fakt, že v podmínkách přístupu k části jednotlivých lokalit, je majiteli příbřežních pozemků výslovně zakázáno použití těžké techniky nebo demontáž plotů (viz přílohy). Nicméně, někteří vlastníci příbřežních pozemků projeví zájem o odkup dřevní hmoty. Z těchto důvodů je akce řešena tak, že dřevní hmota bude prodána v místě jednotlivým zájemcům, dle platného ceníku výkonů a služeb, státního podniku Povodí Labe.

Dřevní hmota do průměru 70 mm bude průběžně likvidována na pozemku Povodí Labe, státní podnik, p.p.č. 442/1 a 441 k.ú. Horní Suchá u Liberce, zde bude nadrcena a drť bude rozhrnuta v terénu. Pařezy po odstraněných stromech budou maximálně zkráceny.

Po dokončení prací budou využívané plochy uklizeny po přesunu dřevní hmoty a drcení větví, terén bude urovnan po pojezdu techniky.

Přístupy k dotčeným dřevinám jsou možné z obecních komunikací v majetku města Liberec, dále po pozemcích podél vodního toku v majetku města Liberec a pozemku vodního toku v majetku Povodí Labe, státní podnik, příp. soukromých, veřejně přístupných příbřežních pozemků.

Arboristické štítky s identifikačními čísly stromů budou po skácení stromů předány zástupci objednatele.

Dle podmínek rozhodnutí orgánu ochrany přírody a krajiny je realizace záměru vhodná v období vegetačního klidu, tzn. v období říjen – březen, v každém případě je nutné dodržet termín 1. října – 31. března.

6. „Odůvodnění účelnosti veřejné zakázky“ v souladu s § 156 zákona č.137/2006 Sb. o veřejných zakázkách, ve znění pozdějších předpisů a ust. § 2 vyhlášky č. 232/2012 Sb.

Popis potřeb, které mají být splněním veřejné zakázky naplněny.

Zajištění bezpečnosti osob na cestě podél koryta Ostašovského potoka a majetku v blízkosti břehových porostů vodního díla.

Popis předmětu veřejné zakázky.

Odstranění problematického břehového porostu kolem koryta Ostašovského potoka na základě doporučení dendrologického posudku.

Popis vzájemného vztahu předmětu veřejné zakázky a potřeb objednatele.

Realizací záměru bude naplněna povinnost správce toku dle § 47 odst. 2 písm. b) zákona č.254/2001 Sb. o vodách a o změně některých zákonů (vodní zákon), která mimo jiné zahrnuje péči o břehové porosty vodních toků.

Rizika nerealizace veřejné zakázky, snížení kvality plnění, vynaložení dalších finančních nákladů

Riziky souvisejícími s realizací předmětu VZ může být riziko nerealizace předmětu VZ (v SOD řešeno způsobem fakturace), riziko prodlení s realizací předmětu VZ (v SOD řešeno sankcí za prodlení), rizikem může být i případný výskyt povodňové situace v průběhu realizace, který může mít vliv na termíny dokončení předmětu VZ.

Předpokládaný termín splnění veřejné zakázky.

Dle finančních možností Povodí Labe, státní podnik, s předpokladem realizace v r. 2023/2024.

Popis variant naplnění potřeb a zdůvodnění zvolené alternativy veřejné zakázky

Realizace záměru četou provozní údržby objednatele. Práce nelze provádět vlastními silami objednatele vzhledem k nutné kvalifikaci pro arboristické a stromolezecké práce.

Popis, do jaké míry ovlivní veřejná zakázka plnění plánovaného cíle

Realizací záměru bude dosaženo zkvalitnění stavu břehového porostu Ostašovského potoka.

7. Vyhodnocení efektivity a účelnosti požadované služby

Realizace záměru eliminuje riziko újm na zdraví, majetku a infrastruktuře zapříčiněné případným pádem havarijního stromu nebo větve. Probírka dále prospěje vitalitě břehových porostů a uvolní prostor pro jejich generační obměnu.

8. Doplnující informace

8.1. Dotčení inženýrských sítí

Během realizace nesmí dojít k jakémukoliv dotyku místních IS. Ve vybraných lokalitách se nachází podzemní a nadzemní vedení IS, zákresy známých sítí včetně podmínek správců k realizaci v ochranném pásmu jsou uvedeny v přílohové části tohoto záměru služby.

Zhotovitel prací je povinen během realizace v ochranném pásmu IS plně respektovat podmínky správců sítí a v dostatečném předstihu si zajistit případné další související práce (vytyčení, odpojení, přeložku, apod.).

8.2. Zvláštní požadavky na řešení záměru

Vzhledem ke specializovaným pracem vyžadující lezeckou kvalifikaci je nutno realizaci pověřit odborně způsobilý subjekt.

8.3. Požadavky na zajištění budoucího provozu

Břehové porosty budou nadále podrobeny údržbě správce vodního toku, m.j. dle dalších opatření navržených v dendrologickém posudku – další etapy zásahů dle naléhavosti a perspektivy dřevin.

8.4. Rozhodující projektové parametry ve tvaru

<i>název parametru</i>	<i>měrná jednotka</i>	<i>hodnota parametru</i>
kácení postupné se snášením větví	ks	12 (12 kmenů)
kácení postupné bez snášení větví	ks	7 (16 kmenů)
kácení volné	ks	9 (10 kmenů)

9. Vliv stavby na životní prostředí

Prováděné práce nebudou mít kromě přechodného hluku negativní vliv na životní prostředí za dodržování následujících opatření. Zhotovitel zajistí ochranu povrchových i podzemních vod před jejich znehodnocením dalšími látkami, které nejsou odpadními vodami (ropné deriváty, chemikálie, tuky, atd.). Všechny stroje a mechanismy musí být v řádném technickém stavu, prostě úkapů olejů.

Zhotovitel je povinen během prací zajišťovat pořádek na pracovišti a neznečišťovat veřejná prostranství, nezatěžovat jej nadměrným hlukem a respektovat stávající zeleň. Zhotovitel bude důsledně dodržovat použití vymezených ploch a po ukončení všech prací je předá vlastníkům. Po ukončení stavby je zhotovitel povinen provést úklid všech ploch, které pro realizaci záměru používal a uvést tyto plochy do původního stavu.

Biomateriál (štěpka) bude zpracován dle popisu v odstavci č.5.

Vzhledem k lokalitě a charakteru prací může být vedení veřejných IS dotčeno, vyjádření k existenci IS je doloženo v přílohové části záměru. Vlastní realizace nevyžaduje napojení na IS.

Deponie materiálu pro řešený úsek bude zřízena na pozemku v majetku soukromých vlastníků, viz situace.

Zařízení staveniště nebude vzhledem k charakteru prací potřeba.

Stavba se nenachází na území chráněném z pohledu ochrany přírody a krajiny.

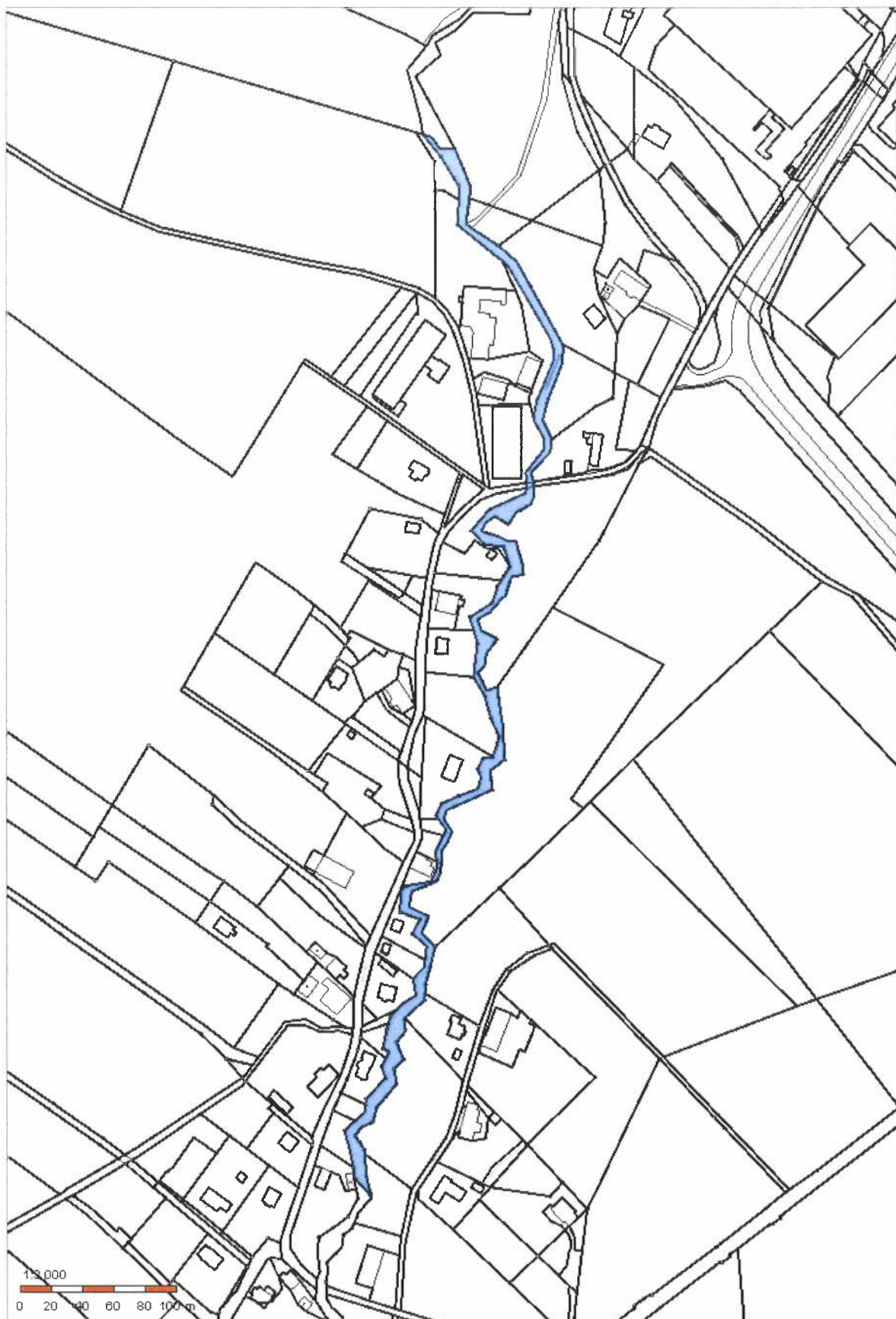
Akce se nachází na území vodního útvaru LNO_0150 – Lužická Nisa od toku Černá Nisa po Oldřichovský potok. Lze předpokládat, že realizací akce dle tohoto záměru nedojde ke zhoršení dotčeného vodního útvaru a že současně nebude znemožněno dosažení jeho dobrého stavu.

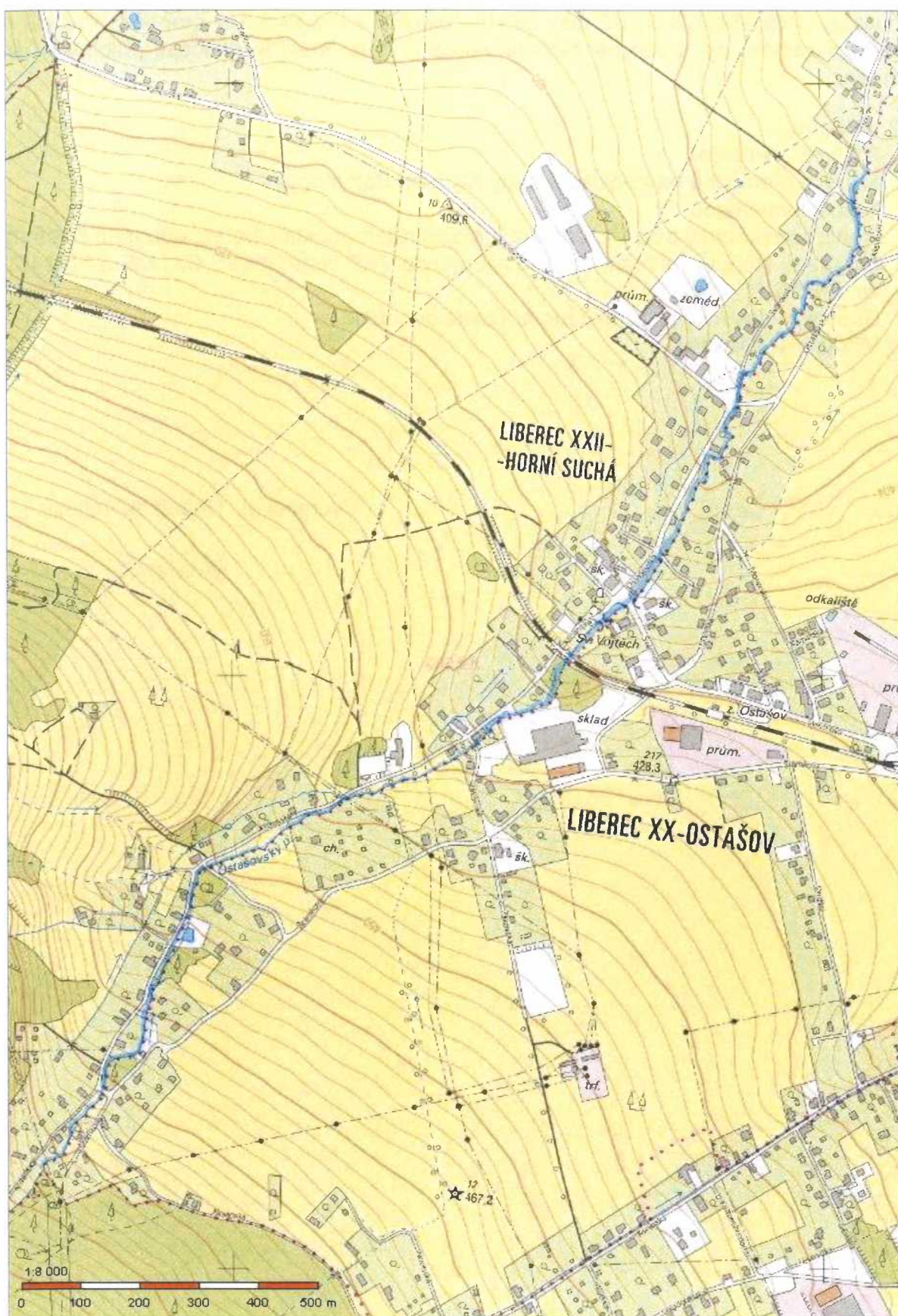
Lokalizací se záměr dotýká obecné opatření LNO31201009 – Revitalizace vodních toků a niv. Lokality dotčené záměrem se týká část obecného opatření Ostašovský potok – Rekonstrukce BP, v záměru navržená probírka BP není v rozporu s opatřením obsaženým v plánu PDP.

10. Majetkoprávní vztahy doložené snímkem pozemkové mapy a výpisem z katastru nemovitostí

Břehový porost se nachází na pozemcích vodního toku Ostašovského potoka v majetku státu, kde vlastnická práva vykonává Povodí Labe, státní podnik.

<i>p.č.</i>	<i>LV</i>	<i>výměra [m²]</i>	<i>druh pozemku</i>	<i>vlastník</i>
<i>k.ú. Horní Suchá u Liberce [682489]</i>				
441	81	12022	vodní plocha	Česká republika, zast. Povodí Labe, státní podnik Víta Nejedlého 951, Hradec Králové
442/1	81	4984	vodní plocha	Česká republika, zast. Povodí Labe, státní podnik Víta Nejedlého 951, Hradec Králové





11. Předpokládaný finanční náklad stavby

Předpokládaný náklad na realizaci akce v době zpracování záměru je dle cenové soustavy ÚRS 258.278,50 Kč (bez DPH). Závazný a kvalifikovaný propočet nákladů na realizaci záměru byl určen na základě výkazu výměr, který je součástí přílohové části záměru.

12. Přílohy

- Situace orientační
- Situace přehledná na podkladě mapy KN a ortofotomapy
- Fotodokumentace
- Realizace probírky byla projednána s Magistrátem města Liberec, odborem životního prostředí, který vydal rozhodnutí o zásahu do VKP číslo jednací CJ MML 244214/22 ze dne 18.11. 2022.
- Souhlasy vlastníků pozemků pro dočasné deponie
- Výkaz výměr/zadání

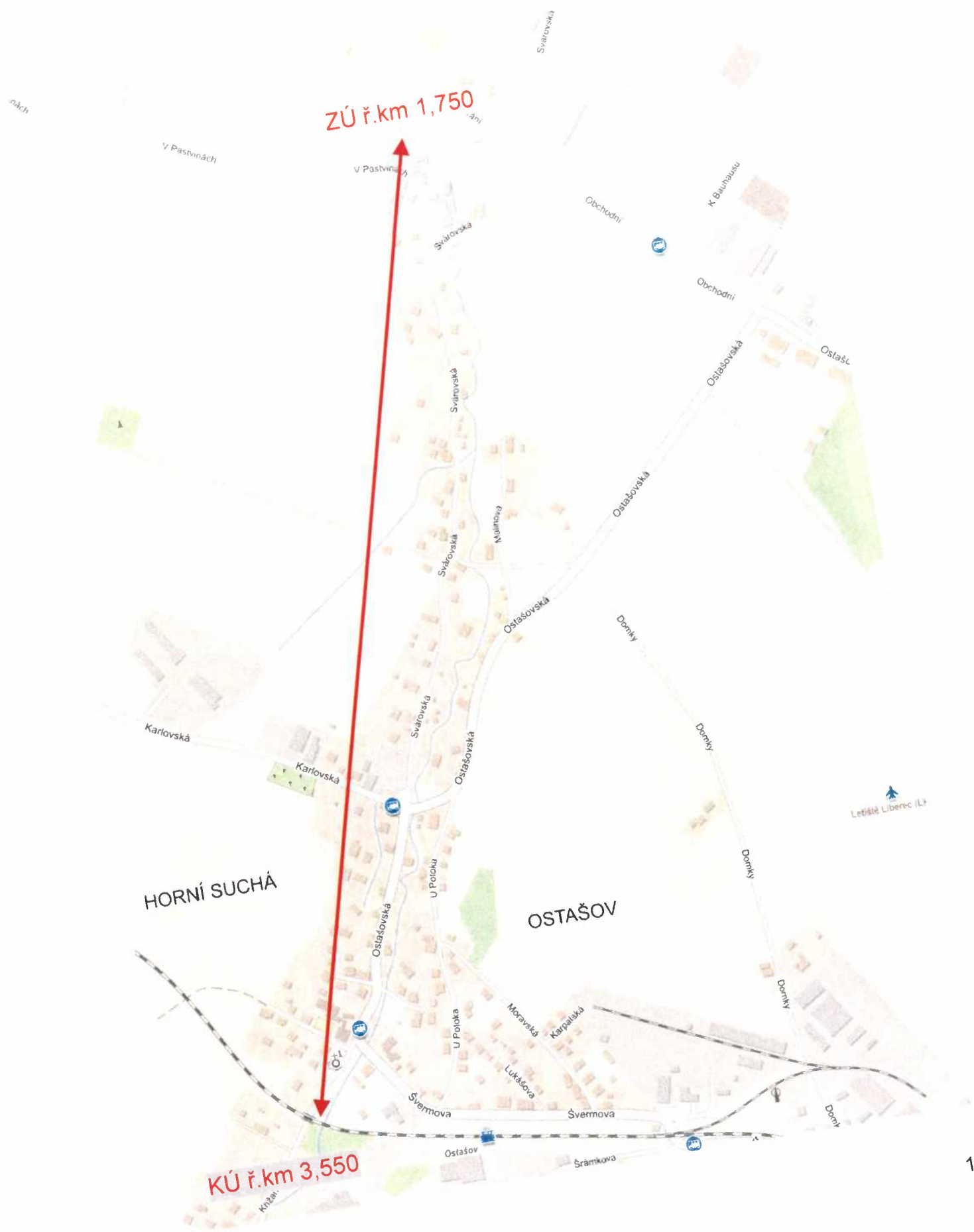
Dne: 18. 8. 2022

Vypracoval: Hlubuček Vojtěch



Situace orientační



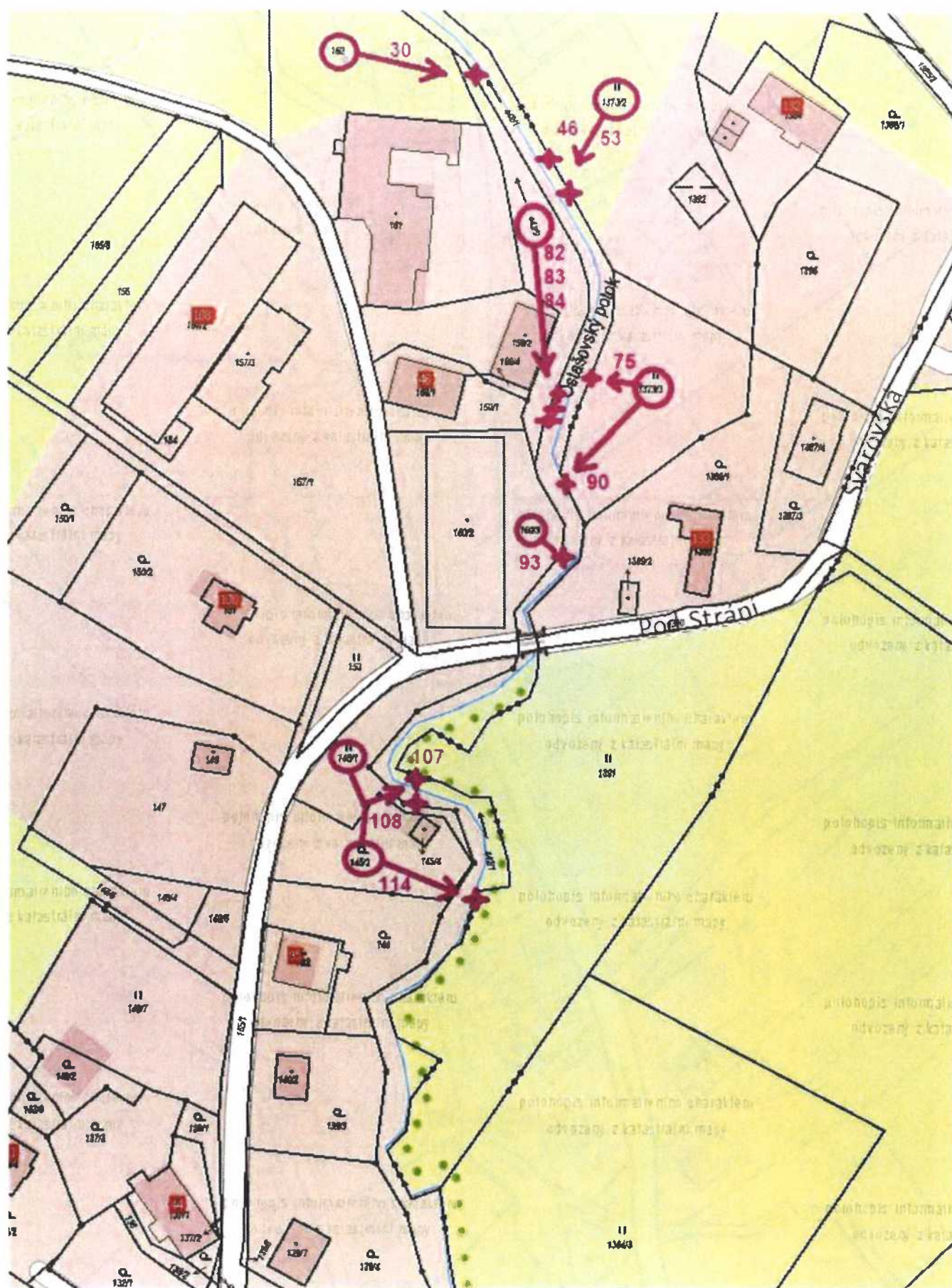


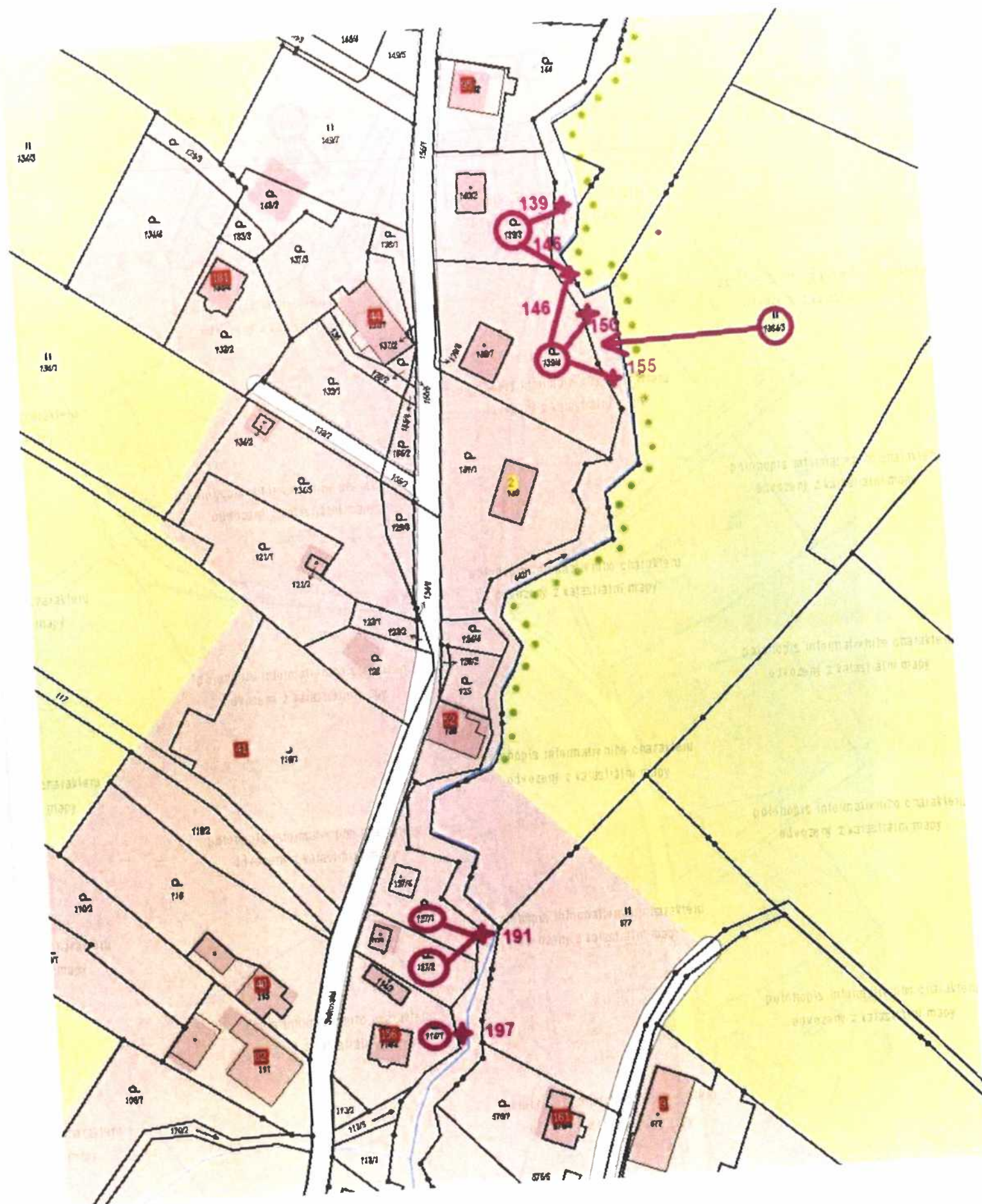
Fotodokumentace

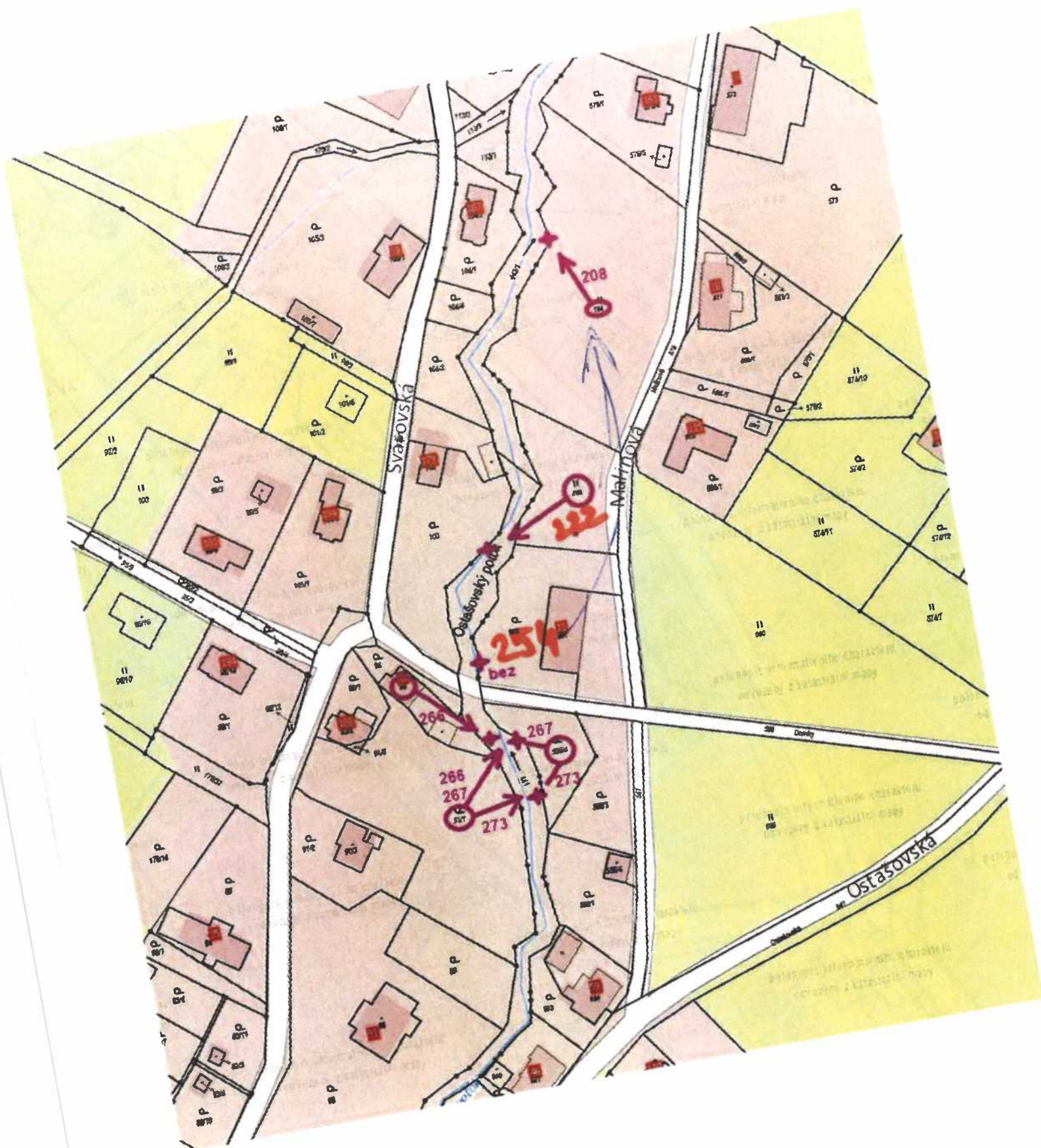


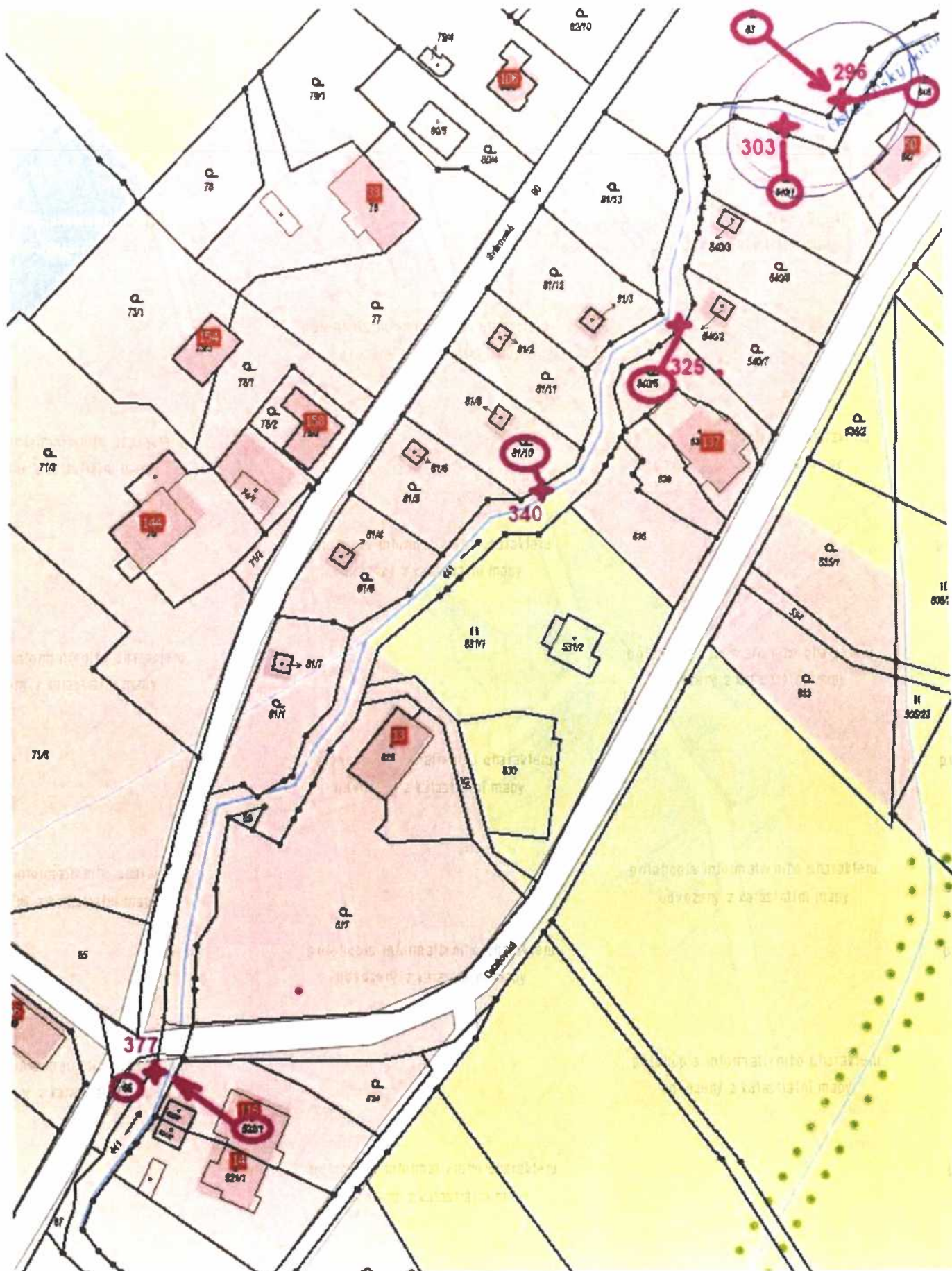


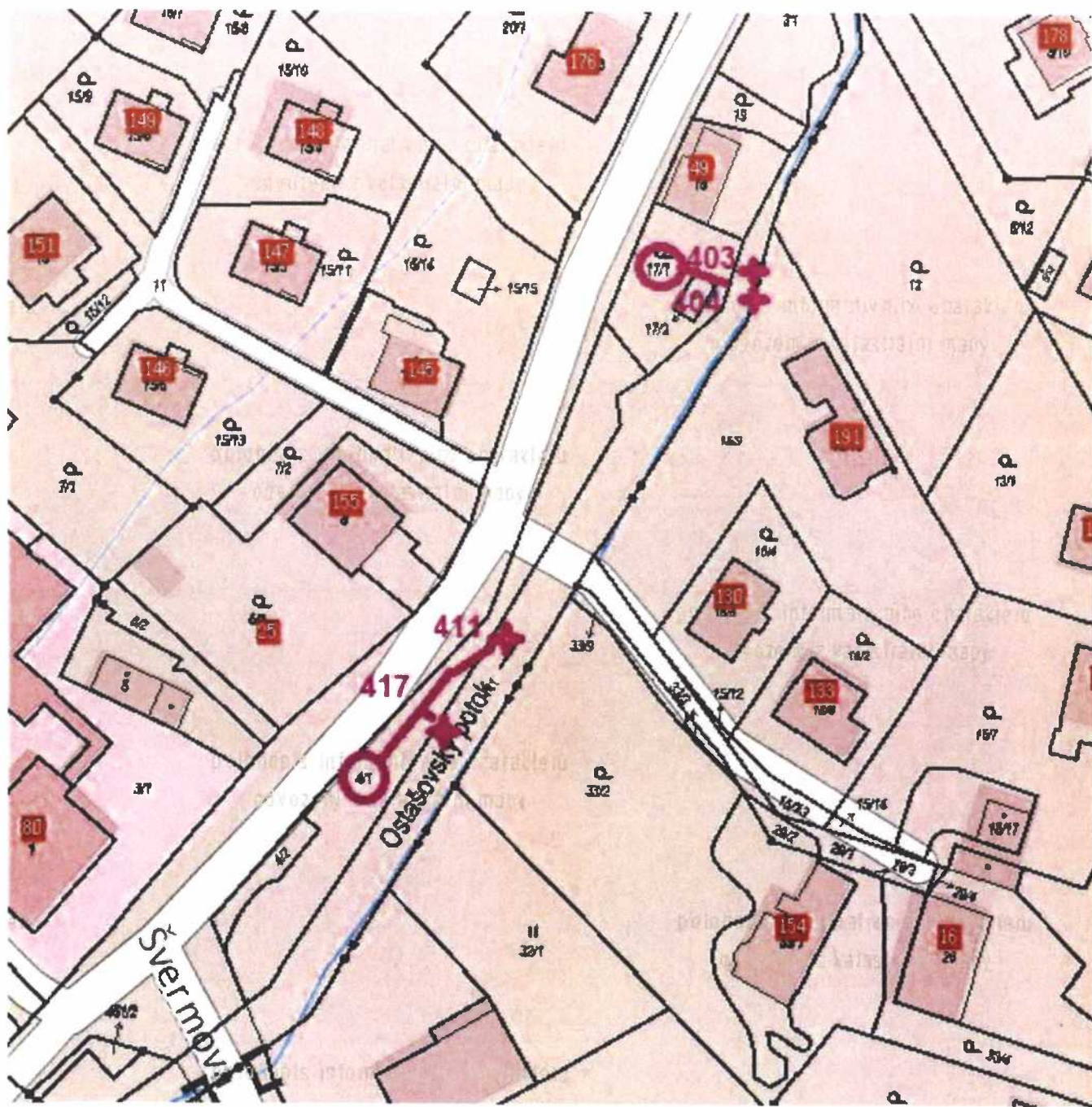












403,404

Vlastník pozemků p.č. 1513 p. VALER
k.ú. OSTAŠOV V LIBERCI

ŽÁDOST K SOUHLASU SE VSTUPEM NA POZEMKY ZA ÚČELEM KÁCENÍ STROMŮ RÁMCI AKCE:

„Ostašovský potok, Liberec – Ostašov, probírka břehového porostu, ř.km 1,750 – 3,550, II. etapa“.

obec: Liberec
k.ú.: OSTAŠOV V LIBERCI
parcely p.č.: 1513

Žádáme Vás tímto o souhlas se vstupem na výše uvedené pozemek (pozemky) v rámci přístupu na staveniště, za účelem realizace kácení „Ostašovský potok, Liberec – Ostašov, probírka břehového porostu, ř.km 1,750 – 3,550, II. etapa“. A to v nezbytně nutném rozsahu. Předpoklad realizace akce je v termínu období vegetačního klidu v letech 2023-2024. Zhotovitel prací vzejde z výběrového řízení, stejně tak jako přesný termín realizace prací.

Pozn. V případě Vašeho zájmu o koupi dřevní hmoty z této akce se prodejní ceny řídí dle aktuálně platného znění „Ceníku výkonů a služeb“ státního podniku Povodí Labe.

Pavel Šenk
vedoucí provozního střediska

Povodí Labe, státní podnik
Provozní středisko Liberec


Souhlasím na základě výše uvedené žádosti s přístupem na pozemky p.č. 1513 v k.ú. OSTAŠOV V LIBERCI za těchto podmínek:

O DŘEVO ZÁJEM NEMÁM.

POZOR NA ZEMLÍ FILTR – ZAMEZIT PÁDU DŘEVA.

V VEDEKÉ POZENKU DO PŮVODNÍHO STAVU.

V Liberci dne 27.7.2023


739 242 091

377

Vlastník pozemků p.č. 522/1 Jiří KAZDA
k.ú. Ostašov u Liberce

**ŽÁDOST K SOUHLASU SE VSTUPEM NA POZEMKY ZA ÚČELEM KÁCENÍ
STROMŮ RÁMCI AKCE:**

„Ostašovský potok, Liberec – Ostašov, probírka břehového porostu, ř.km 1,750 – 3,550, II. etapa“.

obec: Liberec
k.ú.: Ostašov u Liberce
parcely p.č.: 522/1

Žádáme Vás tímto o souhlas se vstupem na výše uvedené pozemek (pozemky) v rámci přístupu na staveniště, za účelem realizace kácení „Ostašovský potok, Liberec – Ostašov, probírka břehového porostu, ř.km 1,750 – 3,550, II. etapa“. A to v nezbytně nutném rozsahu. Předpoklad realizace akce je v termínu období vegetačního klidu v letech 2023-2024. Zhotovitel prací vzejde z výběrového řízení, stejně tak jako přesný termín realizace prací.

Pozn. V případě Vašeho zájmu o koupi dřevní hmoty z této akce se prodejní ceny řídí dle aktuálně platného znění „Ceníku výkonů a služeb“ státního podniku Povodí Labe.

Pavel Šenk
vedoucí provozního střediska

Povodí Labe, státní podnik
Provozní středisko Liberec

Souhlasím na základě výše uvedené žádosti s přístupem na pozemky p.č.
..... v k.ú. za těchto podmínek:

V Liberci dne 24.04.2023



267, 273

Vlastník pozemků p.č. 556/4 Lenka ČERVOKA'
k.ú. Ostašov u Liberce

**ŽÁDOST K SOUHLASU SE VSTUPEM NA POZEMKY ZA ÚČELEM KÁCENÍ
STROMŮ RÁMCI AKCE:**

„Ostašovský potok, Liberec – Ostašov, probírka břehového porostu, ř.km 1,750 – 3,550, II. etapa“.

obec: Liberec

k.ú.: Ostašov u Liberce

parcely p.č.: 556/4

Žádáme Vás tímto o souhlas se vstupem na výše uvedené pozemek (pozemky) v rámci přístupu na staveniště, za účelem realizace kácení „Ostašovský potok, Liberec – Ostašov, probírka břehového porostu, ř.km 1,750 – 3,550, II. etapa“. A to v nezbytně nutném rozsahu. Předpoklad realizace akce je v termínu období vegetačního klidu v letech 2023-2024. Zhotovitel prací vzejde z výběrového řízení, stejně tak jako přesný termín realizace prací.

Pozn. V případě Vašeho zájmu o koupi dřevní hmoty z této akce se prodejní ceny řídí dle aktuálně platného znění „Ceníku výkonů a služeb“ státního podniku Povodí Labe.

Pavel Šenk
vedoucí provozního střediska

Povodí Labe, státní podnik
Provozní středisko Liberec

Souhlasím na základě výše uvedené žádosti s přístupem na pozemky p.č.
..... v k.ú. za těchto podmínek:

BEZ POUŽITÍ TĚŽKÉ TECHNIKY
UVEDENÍ POZEMKU DO PŮVODNÍHO STAVU
NEMÁJÍ ZÁJEM O DŘEVNÍ HMOTU

LENKA ČERVOKA'
TEL. 608 158 568

V Liberci dne 28.7.2023



Vlastník pozemků p.č. 124/1, PETR, PAULA JINDŘICHOVÍ
k.ú. LIBEREC

ŽÁDOST K SOUHLASU SE VSTUPEM NA POZEMKY ZA ÚČELEM KÁCENÍ STROMŮ RÁMCI AKCE:

„Ostašovský potok, Liberec – Ostašov, probírka břehového porostu, ř.km 1,750 – 3,550, II. etapa“.

obec: Liberec

k.ú.:

HORNÍ SUCHÁ U LIBERCE (GP2 409)

parcely p.č.:

124/1,

Žádáme Vás tímto o souhlas se vstupem na výše uvedené pozemek (pozemky) v rámci přístupu na staveniště, za účelem realizace kácení „Ostašovský potok, Liberec – Ostašov, probírka břehového porostu, ř.km 1,750 – 3,550, II. etapa“. A to v nezbytně nutném rozsahu. Předpoklad realizace akce je v termínu období vegetačního klidu v letech 2023-2024. Zhotovitel prací vzejde z výběrového řízení, stejně tak jako přesný termín realizace prací.

Pozn. V případě Vašeho zájmu o koupi dřevní hmoty z této akce se prodejní ceny řídí dle aktuálně platného znění „Ceníku výkonů a služeb“ státního podniku Povodí Labe.


Pavel Šenk
vedoucí provozního střediska

Povodí Labe, státní podnik
Provozní středisko Liberec

Souhlasím na základě výše uvedené žádosti s přístupem na pozemky p.č. 124/1 v k.ú. HORNÍ SUCHÁ U LIBERCE za těchto podmínek:

PŘED ZAHÁJENÍM PRACÍ VOLAT PETR JINDŘICH
424 966 680

V Liberci dne 20. 04. 2023



197

Vlastník pozemků p.č. MARIE BRUDŽÁKOVÁ p.č. 114/1
k.ú. HOŘNÍ SUCHÁ U LIBERCE

**ŽÁDOST K SOUHLASU SE VSTUPEM NA POZEMKY ZA ÚČELEM KÁCENÍ
STROMŮ RÁMCI AKCE:**

„Ostašovský potok, Liberec – Ostašov, probírka břehového porostu, ř.km 1,750 – 3,550, II. etapa“.

obec: Liberec

k.ú.: HOŘNÍ SUCHÁ U LIBERCE

parcely p.č.: 114/1

Žádáme Vás tímto o souhlas se vstupem na výše uvedené pozemek (pozemky) v rámci přístupu na staveniště, za účelem realizace kácení „Ostašovský potok, Liberec – Ostašov, probírka břehového porostu, ř.km 1,750 – 3,550, II. etapa“. A to v nezbytně nutném rozsahu. Předpoklad realizace akce je v termínu období vegetačního klidu v letech 2023-2024. Zhotovitel prací vzejde z výběrového řízení, stejně tak jako přesný termín realizace prací.

Pozn. V případě Vašeho zájmu o koupi dřevní hmoty z této akce se prodejní ceny řídí dle aktuálně platného znění „Ceníku výkonů a služeb“ státního podniku Povodí Labe.

Pavel Šenk
vedoucí provozního střediska

Povodí Labe, státní podnik
Provozní středisko Liberec

Souhlasím na základě výše uvedené žádosti s přístupem na pozemky p.č. 114/1
v k.ú. HOŘNÍ SUCHÁ U LIBERCE za těchto podmínek:

KLID POZEMKY

KONTAKT

TEL: 737 788 168



V Liberci dne 21.7.2023

146, 150

Vlastník pozemků p.č.

139/4, BAREČ LADISLAV

k.ú. HORŮV SUCHÁ V LIBERCI

ŽÁDOST K SOUHLASU SE VSTUPEM NA POZEMKY ZA ÚČELEM KÁCENÍ STROMŮ RÁMCI AKCE:

„Ostašovský potok, Liberec – Ostašov, probírka břehového porostu, ř.km 1,750 – 3,550, II. etapa“.

obec:

Liberec

k.ú.:

HORŮV SUCHÁ V LIBERCI

parcely p.č.:

139/4

Žádáme Vás tímto o souhlas se vstupem na výše uvedené pozemek (pozemky) v rámci přístupu na staveniště, za účelem realizace kácení „Ostašovský potok, Liberec – Ostašov, probírka břehového porostu, ř.km 1,750 – 3,550, II. etapa“. A to v nezbytně nutném rozsahu. Předpoklad realizace akce je v termínu období vegetačního klidu v letech 2023-2024. Zhotovitel prací vzejde z výběrového řízení, stejně tak jako přesný termín realizace prací.

Pozn. V případě Vašeho zájmu o koupi dřevní hmoty z této akce se prodejní ceny řídí dle aktuálně platného znění „Ceníku výkonů a služeb“ státního podniku Povodí Labe.

Pavel Šenk
vedoucí provozního střediska

Povodí Labe, státní podnik
Provozní středisko Liberec

Souhlasím na základě výše uvedené žádosti s přístupem na pozemky p.č. 139/4 v k.ú. HORŮV SUCHÁ V LIBERCI za těchto podmínek:

nepoškozování plotu

V Liberci dne

24.7.23

J. Baum

30, 82, 83, 84

Vlastník pozemků p.č.

162, 442/2, WARMUP DRÁSAL S.R.O.

k.ú. 682 489, HORNÍ SÚCHA V LIBERCI

**ŽÁDOST K SOUHLASU SE VSTUPEM NA POZEMKY ZA ÚČELEM KÁCENÍ
STROMŮ RÁMCI AKCE:**

„Ostašovský potok, Liberec – Ostašov, probírka břehového porostu, ř.km 1,750 – 3,550, II. etapa“.

obec:

Liberec

k.ú.:

682 489, HORNÍ SÚCHA V LIBERCI

parcely p.č.:

682 489 162, 442/2

Žádáme Vás tímto o souhlas se vstupem na výše uvedené pozemek (pozemky) v rámci přístupu na staveniště, za účelem realizace kácení „Ostašovský potok, Liberec – Ostašov, probírka břehového porostu, ř.km 1,750 – 3,550, II. etapa“. A to v nezbytně nutném rozsahu. Předpoklad realizace akce je v termínu období vegetačního klidu v letech 2023-2024. Zhotovitel prací vzejde z výběrového řízení, stejně tak jako přesný termín realizace prací.

Pozn. V případě Vašeho zájmu o koupi dřevní hmoty z této akce se prodejní ceny řídí dle aktuálně platného znění „Ceníku výkonů a služeb“ státního podniku Povodí Labe.

Pavel Šenk

vedoucí provozního střediska

Povodí Labe, státní podnik

Provozní středisko Liberec

Souhlasím na základě výše uvedené žádosti s přístupem na pozemky p.č.

162, 442/2

v k.ú.

682 489

za těchto podmínek:

HORNÍ SÚCHA V LIBERCI

WARMUP

Drásal s. r. o. IČ: 07312474
Svárovska 36, 460 10 Liberec 22

V Liberci dne

27.7.2023

46, 53, 75, 90

Vlastník pozemků p.č. 1373/2, 1373/3 VLADISLAV MEBHAUT
k.ú. STŘEŽ LAD LISOV

**ŽÁDOST K SOUHLASU SE VSTUPEM NA POZEMKY ZA ÚČELEM KÁCENÍ
STROMŮ RÁMCI AKCE:**

„Ostašovský potok, Liberec – Ostašov, probírka břehového porostu, ř.km 1,750 – 3,550, II. etapa“.

obec: Liberec

k.ú.: STŘEŽ LAD LISOV

parcely p.č.: 1373/2, 1373/3

Žádáme Vás tímto o souhlas se vstupem na výše uvedené pozemek (pozemky) v rámci přístupu na staveniště, za účelem realizace kácení „Ostašovský potok, Liberec – Ostašov, probírka břehového porostu, ř.km 1,750 – 3,550, II. etapa“. A to v nezbytně nutném rozsahu. Předpoklad realizace akce je v termínu období vegetačního klidu v letech 2023-2024. Zhotovitel prací vzejde z výběrového řízení, stejně tak jako přesný termín realizace prací.

Pozn. V případě Vašeho zájmu o koupi dřevní hmoty z této akce se prodejní ceny řídí dle aktuálně platného znění „Ceníku výkonů a služeb“ státního podniku Povodí Labe.

Pavel Šenk
vedoucí provozního střediska

Povodí Labe, státní podnik
Provozní středisko Liberec

Souhlasím na základě výše uvedené žádosti s přístupem na pozemky p.č. v k.ú. za těchto podmínek:

BEZ POUŽITÍ TĚSKOTĚCHNÝK A UVÉST VŠE DO
PUVODNÍHO STAVU. JAN ZAJEM C PACIVO

24.7.2023

V Liberci dne

Vlastník pozemků p.č. 83 MARIE SVOBODOVÁ č.p. 91
 k.ú. HORNÍ SUCHÁ V LIBERCI

ŽÁDOST K SOUHLASU SE VSTUPEM NA POZEMKY ZA ÚČELEM KÁCENÍ STROMŮ RÁMCI AKCE:

„Ostašovský potok, Liberec – Ostašov, probírka břehového porostu, ř.km 1,750 – 3,550, II. etapa“.

obec: Liberec

k.ú.:

HORNÍ SUCHÁ V LIBERCI

parcely p.č.:

83

Žádáme Vás tímto o souhlas se vstupem na výše uvedené pozemek (pozemky) v rámci přístupu na staveniště, za účelem realizace kácení „Ostašovský potok, Liberec – Ostašov, probírka břehového porostu, ř.km 1,750 – 3,550, II. etapa“. A to v nezbytně nutném rozsahu. Předpoklad realizace akce je v termínu období vegetačního klidu v letech 2023-2024. Zhotovitel prací vzejde z výběrového řízení, stejně tak jako přesný termín realizace prací.

Pozn. V případě Vašeho zájmu o koupi dřevní hmoty z této akce se prodejní ceny řídí dle aktuálně platného znění „Ceníku výkonů a služeb“ státního podniku Povodí Labe.

Pavel Šenk
vedoucí provozního střediska

Povodí Labe, státní podnik
Provozní středisko Liberec

Souhlasím na základě výše uvedené žádosti s přístupem na pozemky p.č. 83 v k.ú. HORNÍ SUCHÁ V LIBERCI za těchto podmínek:

ŽÁDNÁ TĚŽKÁ TECHNIKA NA POZEMKU, VĚTKOVÉ
POŠKOZENÍ SOUKROBÉHO MAJETKU - NÁVRÁT DO PŮVODNÍHO
STAVU.

DŘEVU ANI VĚTVÍ NECHCEME.

SVOBODA 725 849 794

V Liberci dne

20.7.2023

Š. Svoboda

Spoluvlastník pozemku p.č. 563 k.ú. Ostašov u Liberce

**ŽÁDOST K SOUHLASU SE VSTUPEM NA POZEMEK ZA ÚČELEM KÁCENÍ
STROMŮ RÁMCI AKCE:**

„Ostašovský potok, Liberec – Ostašov, probírka břehového porostu, ř.km 1,750 – 3,550, II. etapa“.

obec: Liberec
k.ú.: Ostašov u Liberce
parcely p.č.: 563

Žádáme Vás tímto o souhlas se vstupem na výše uvedený pozemek v rámci přístupu na staveniště, za účelem realizace kácení „Ostašovský potok, Liberec – Ostašov, probírka břehového porostu, ř.km 1,750 – 3,550, II. etapa“. A to v nezbytně nutném rozsahu. Předpoklad realizace akce je v termínu období vegetačního klidu v letech 2023-2024. Zhotovitel prací vzejde z výběrového řízení, stejně tak jako přesný termín realizace prací.

Pozn. V případě Vašeho zájmu o koupi dřevní hmoty z této akce se prodejní ceny řídí dle aktuálně platného znění „Ceníku výkonů a služeb“ státního podniku Povodí Labe.

Pavel Šenk
vedoucí provozního střediska

Povodí Labe, státní podnik
Provozní středisko Liberec

Souhlasím na základě výše uvedené žádosti s přístupem na pozemek p.č. 563 v k.ú. Ostašov u Liberce za těchto podmínek:

Mgr. Ing. Vlastislav Vlček



Digitální podpis:
26.07.2023 20:20

V Liberci dne
(Vlček Vlastislav Mgr. Ing., Karlovská 172, Liberec XXII-Horní Suchá, 46010 Liberec)

Vlastník pozemků p.č. 548, 540/1 VLČEK DANIEL

k.ú. OSTAŠOV V LIBERCI

ŽÁDOST K SOUHLASU SE VSTUPEM NA POZEMKY ZA ÚČELEM KÁCENÍ STROMŮ RÁMCI AKCE:

„Ostašovský potok, Liberec – Ostašov, probírka břehového porostu, ř.km 1,750 – 3,550, II. etapa“.

obec: Liberec

k.ú.:

OSTAŠOV V LIBERCI

parcely p.č.:

540/1, 548

Žádáme Vás tímto o souhlas se vstupem na výše uvedené pozemek (pozemky) v rámci přístupu na staveniště, za účelem realizace kácení „Ostašovský potok, Liberec – Ostašov, probírka břehového porostu, ř.km 1,750 – 3,550, II. etapa“. A to v nezbytně nutném rozsahu. Předpoklad realizace akce je v termínu období vegetačního klidu v letech 2023-2024. Zhotovitel prací vzejde z výběrového řízení, stejně tak jako přesný termín realizace prací.

Pozn. V případě Vašeho zájmu o koupi dřevní hmoty z této akce se prodejní ceny řídí dle aktuálně platného znění „Ceníku výkonů a služeb“ státního podniku Povodí Labe.

Pavel Šenk
vedoucí provozního střediska

Povodí Labe, státní podnik
Provozní středisko Liberec

Souhlasím na základě výše uvedené žádosti s přístupem na pozemky p.č. 540/1, 548 v k.ú. OSTAŠOV V LIBERCI za těchto podmínek:

DEZ POUŽITÍ TĚŽKÉ TECHNIKY, VVEDENÍ POZEMKU DO ZPĚTNÉHO STAVU, NÁLEŽNÝ ZÁJEK O DŘEVNÍ HMOTU.

V Liberci dne 25. 7. 2023

608 847408

403, 404

Vlastník pozemků p.č. 17/1 k.ú. Horní Pucha u Liberce
vlastník k.ú. VALENTOVÍ

ŽÁDOST K SOUHLASU SE VSTUPEM NA POZEMKY ZA ÚČELEM KÁCENÍ STROMŮ RÁMCI AKCE:

„Ostašovský potok, Liberec – Ostašov, probírka břehového porostu, ř.km 1,750 – 3,550, II. etapa“.

obec: Liberec

k.ú.:

Horní Pucha u Liberce

parcely p.č.:

17/1

Žádáme Vás tímto o souhlas se vstupem na výše uvedené pozemek (pozemky) v rámci přístupu na staveniště, za účelem realizace kácení „Ostašovský potok, Liberec – Ostašov, probírka břehového porostu, ř.km 1,750 – 3,550, II. etapa“. A to v nezbytně nutném rozsahu. Předpoklad realizace akce je v termínu období vegetačního klidu v letech 2023-2024. Zhotovitel prací vzejde z výběrového řízení, stejně tak jako přesný termín realizace prací.

Pozn. V případě Vašeho zájmu o koupi dřevní hmoty z této akce se prodejní ceny řídí dle aktuálně platného znění „Ceníku výkonů a služeb“ státního podniku Povodí Labe.

Pavel Šenk
vedoucí provozního střediska

Povodí Labe, státní podnik
Provozní středisko Liberec

Souhlasím na základě výše uvedené žádosti s přístupem na pozemky p.č. 17/1 v k.ú. Horní Pucha u Liberce za těchto podmínek:

BEZ POUŽITÍ TĚŽKÉ TECHNIKY.
VLEZENÍ POZEMKŮ DO PŮVODNÍHO STAVU.
MÁM ZÁJEM O DŘEVNÍ HMOTU.
VALENTOVÍ.ik@CENTRAL11.CZ

V Liberci dne

28. 7. 2023



Vlastník pozemků p.č.

160/3 - Jiří Bohaň, Jiřína Bohalová
k.ú. Horní Sucha u Liberce

**ŽÁDOST K SOUHLASU SE VSTUPEM NA POZEMKY ZA ÚČELEM KÁCENÍ
STROMŮ RÁMCI AKCE:**

„Ostašovský potok, Liberec – Ostašov, probírka břehového porostu, ř.km 1,750 – 3,550, II. etapa“.

obec:

Liberec

k.ú.:

HORNÍ SUCHA U LIBERCE

parcely p.č.:

160/3

Žádáme Vás tímto o souhlas se vstupem na výše uvedené pozemek (pozemky) v rámci přístupu na staveniště, za účelem realizace kácení „Ostašovský potok, Liberec – Ostašov, probírka břehového porostu, ř.km 1,750 – 3,550, II. etapa“. A to v nezbytně nutném rozsahu. Předpoklad realizace akce je v termínu období vegetačního klidu v letech 2023-2024. Zhotovitel prací vzejde z výběrového řízení, stejně tak jako přesný termín realizace prací.

Pozn. V případě Vašeho zájmu o koupi dřevní hmoty z této akce se prodejní ceny řídí dle aktuálně platného znění „Ceníku výkonů a služeb“ státního podniku Povodí Labe.

Pavel Šenk
vedoucí provozního střediska

Povodí Labe, státní podnik
Provozní středisko Liberec

Souhlasím na základě výše uvedené žádosti s přístupem na pozemky p.č.
v k.ú. za těchto podmínek:

160/3

Horní Sucha u Liberce

uvádím písemně do předního souboru,
nepožádá příslušnou předlohu kácení. Máme
zájem o dřevní hmotu.

V Liberci dne

26.7.2023

J. Bohaň

608 258 664

139, 146

Vlastník pozemků p.č. 139/3 ; 131/1 MAREK SVOBODA
k.ú. Horní Suchá

**ŽÁDOST K SOUHLASU SE VSTUPEM NA POZEMKY ZA ÚČELEM KÁCENÍ
STROMŮ RÁMCI AKCE:**

„Ostašovský potok, Liberec – Ostašov, probírka břehového porostu, ř.km 1,750 – 3,550, II. etapa“.

obec: Liberec

k.ú.: Horní Suchá

parcely p.č.: 139, 3 ; 131/1

Žádáme Vás tímto o souhlas se vstupem na výše uvedené pozemek (pozemky) v rámci přístupu na staveniště, za účelem realizace kácení „Ostašovský potok, Liberec – Ostašov, probírka břehového porostu, ř.km 1,750 – 3,550, II. etapa“. A to v nezbytně nutném rozsahu. Předpoklad realizace akce je v termínu období vegetačního klidu v letech 2023-2024. Zhotovitel prací vzejde z výběrového řízení, stejně tak jako přesný termín realizace prací.


Pozn. V případě Vašeho zájmu o koupi dřevní hmoty z této akce se prodejní ceny řídí dle aktuálně platného znění „Ceníku výkonů a služeb“ státního podniku Povodí Labe.

Pavel Šenk
vedoucí provozního střediska

Povodí Labe, státní podnik
Provozní středisko Liberec

Souhlasím na základě výše uvedené žádosti s přístupem na pozemky p.č.
139/3 ; 131/1 v k.ú. Horní Suchá za těchto podmínek:

- 1) Bez demontáže plotu.
- 2) Uvedení parcely do původního stavu.
- 3) Kácení bude probíhat v pracovní dny + sobota.
- 4) Odlep dřevní hmoty.

V Liberci dne 24.7.2023 

266 267, 273

Vlastník pozemků p.č. 96/1, 91/1, 93, 94 Roland NEUMANN
k.ú. HORNÍ PUCHA'

ŽÁDOST K SOUHLASU SE VSTUPEM NA POZEMKY ZA ÚČELEM KÁCENÍ STROMŮ RÁMCI AKCE:

„Ostašovský potok, Liberec – Ostašov, probírka břehového porostu, ř.km 1,750 – 3,550, II. etapa“.

obec: Liberec

k.ú.: HORNÍ PUCHA'

parcely p.č.: 94, 93, 91/1

Žádáme Vás tímto o souhlas se vstupem na výše uvedené pozemek (pozemky) v rámci přístupu na staveniště, za účelem realizace kácení „Ostašovský potok, Liberec – Ostašov, probírka břehového porostu, ř.km 1,750 – 3,550, II. etapa“. A to v nezbytně nutném rozsahu. Předpoklad realizace akce je v termínu období vegetačního klidu v letech 2023-2024. Zhotovitel prací vzejde z výběrového řízení, stejně tak jako přesný termín realizace prací.

Pozn. V případě Vašeho zájmu o koupi dřevní hmoty z této akce se prodejní ceny řídí dle aktuálně platného znění „Ceníku výkonů a služeb“ státního podniku Povodí Labe.

Pavel Šenk
vedoucí provozního střediska

Povodí Labe, státní podnik
Provozní středisko Liberec

Souhlasím na základě výše uvedené žádosti s přístupem na pozemky p.č. 91/1, 93, 94 v k.ú. HORNÍ PUCHA' za těchto podmínek:

MAJME ZÁJEM O PŘÍVODNÍ DŘEVO (VĚTŠÍ VĚTVY
A HLAVNĚ KMENY) POKYČENÝM STROMŮ.
JEDNODI'

NEJMI' NA MŮJ POZEMEK TĚŽBA' TECHNICKY!

V Liberci dne 24.7.2023 ROLAND NEUMANN
TEL. 725 752 140, 775 975 203

Vlastník pozemků p.č.

564 ~~K.Ú.~~ HAMAN

k.ú. OSTAŠOV U LIBERCE

ŽÁDOST K SOUHLASU SE VSTUPEM NA POZEMKY ZA ÚČELEM KÁCENÍ STROMŮ RÁMCI AKCE:

„Ostašovský potok, Liberec – Ostašov, probírka břehového porostu, ř.km 1,750 – 3,550, II. etapa“.

obec: Liberec

k.ú.:

OSTAŠOV U LIBERCE

parcely p.č.:

564

Žádáme Vás tímto o souhlas se vstupem na výše uvedené pozemek (pozemky) v rámci přístupu na staveniště, za účelem realizace kácení „Ostašovský potok, Liberec – Ostašov, probírka břehového porostu, ř.km 1,750 – 3,550, II. etapa“. A to v nezbytně nutném rozsahu. Předpoklad realizace akce je v termínu období vegetačního klidu v letech 2023-2024. Zhotovitel prací vzejde z výběrového řízení, stejně tak jako přesný termín realizace prací.

Pozn. V případě Vašeho zájmu o koupi dřevní hmoty z této akce se prodejní ceny řídí dle aktuálně platného znění „Ceníku výkonů a služeb“ státního podniku Povodí Labe.

Pavel Šenk
vedoucí provozního střediska

Povodí Labe, státní podnik
Provozní středisko Liberec

Souhlasím na základě výše uvedené žádosti s přístupem na pozemky p.č.
v k.ú. za těchto podmínek:

Bez použití těžké techniky a uvedení pozemku
do provozního stavu.
Mám zájem o dřevní hmotu.

t.č. 602 122 523

V Liberci dne 24. 4. 2023



Vlastník pozemků p.č. JIŘÍ MRAZ, 127/2, 127/3, SVÁROVSKÁ, LIBEREC
k.ú. HORNÍ SUCHA u LIBERCE
682 489

**ŽÁDOST K SOUHLASU SE VSTUPEM NA POZEMKY ZA ÚČELEM KÁCENÍ
STROMŮ RÁMCI AKCE:**

„Ostašovský potok, Liberec – Ostašov, probírka břehového porostu, ř.km 1,750 – 3,550, II. etapa“.

obec:

Liberec

k.ú.:

HORNÍ SUCHA u LIBERCE (682 489)

parcely p.č.:

SVÁROVSKÁ 127/2, 127/3, LIBEREC-HORNÍ SUCHA

Žádáme Vás tímto o souhlas se vstupem na výše uvedené pozemek (pozemky) v rámci přístupu na staveniště, za účelem realizace kácení „Ostašovský potok, Liberec – Ostašov, probírka břehového porostu, ř.km 1,750 – 3,550, II. etapa“. A to v nezbytně nutném rozsahu. Předpoklad realizace akce je v termínu období vegetačního klidu v letech 2023-2024. Zhotovitel prací vzejde z výběrového řízení, stejně tak jako přesný termín realizace prací.

Pozn. V případě Vašeho zájmu o koupi dřevní hmoty z této akce se prodejní ceny řídí dle aktuálně platného znění „Ceníku výkonů a služeb“ státního podniku Povodí Labe.

Pavel Šenk

vedoucí provozního střediska

Povodí Labe, státní podnik

Provozní středisko Liberec

Souhlasím na základě výše uvedené žádosti s přístupem na pozemky p.č.

127/2

v k.ú. HORNÍ SUCHA

za těchto podmínek:

U LIBERCE 682 489

PŘED ZAHÁJENÍM PRACÍ VOLAT NA ČÍSLO 733 68 27 26
VVEDENÍ POZEMKŮ DO PŮVODNÍHO STAVU A BEZ
POUŽITÍ TĚŽKÉ TECHNIKY

V Liberci dne 20. 7. 2023

Vlastník pozemků p.č.

145/2, RUSCHAL LURII

k.ú. HORNÍ SUCHÁ V LIBERCI

ŽÁDOST K SOUHLASU SE VSTUPEM NA POZEMKY ZA ÚČELEM KÁCENÍ STROMŮ RÁMCI AKCE:

„Ostašovský potok, Liberec – Ostašov, probírka břehového porostu, ř.km 1,750 – 3,550, II. etapa“.

obec:

Liberec

k.ú.:

HORNÍ SUCHÁ V LIBERCI

parcely p.č.:

145/2

Žádáme Vás tímto o souhlas se vstupem na výše uvedené pozemek (pozemky) v rámci přístupu na staveniště, za účelem realizace kácení „Ostašovský potok, Liberec – Ostašov, probírka břehového porostu, ř.km 1,750 – 3,550, II. etapa“. A to v nezbytně nutném rozsahu. Předpoklad realizace akce je v termínu období vegetačního klidu v letech 2023-2024. Zhotovitel prací vzejde z výběrového řízení, stejně tak jako přesný termín realizace prací.

Pozn. V případě Vašeho zájmu o koupi dřevní hmoty z této akce se prodejní ceny řídí dle aktuálně platného znění „Ceníku výkonů a služeb“ státního podniku Povodí Labe.

Pavel Šenk
vedoucí provozního střediska

Povodí Labe, státní podnik
Provozní středisko Liberec

Souhlasím na základě výše uvedené žádosti s přístupem na pozemky p.č. 145/2 v k.ú. HORNÍ SUCHÁ V LIBERCI za těchto podmínek:

Bez použití těžké techniky, a uvedení pozemku do původního stavu. Máme zájem o dřevní hmotu.

V Liberci dne

LIBEREC 25.7.2023



776123588

Spoluvlastník pozemku p.č. 563 k.ú. Ostašov u Liberce

**ŽÁDOST K SOUHLASU SE VSTUPEM NA POZEMEK ZA ÚČELEM KÁCENÍ
STROMŮ RÁMCI AKCE:**

„Ostašovský potok, Liberec – Ostašov, probírka břehového porostu, ř.km 1,750 – 3,550, II. etapa“.

obec: Liberec
k.ú.: Ostašov u Liberce
parcely p.č.: 563

Žádáme Vás tímto o souhlas se vstupem na výše uvedený pozemek v rámci přístupu na staveniště, za účelem realizace kácení „Ostašovský potok, Liberec – Ostašov, probírka břehového porostu, ř.km 1,750 – 3,550, II. etapa“. A to v nezbytně nutném rozsahu. Předpoklad realizace akce je v termínu období vegetačního klidu v letech 2023-2024. Zhotovitel prací vzejde z výběrového řízení, stejně tak jako přesný termín realizace prací.

Pozn. V případě Vašeho zájmu o koupi dřevní hmoty z této akce se prodejní ceny řídí dle aktuálně platného znění „Ceníku výkonů a služeb“ státního podniku Povodí Labe.

Pavel Šenk
vedoucí provozního střediska

Povodí Labe, státní podnik
Provozní středisko Liberec

Souhlasím na základě výše uvedené žádosti s přístupem na pozemek p.č. 563 v k.ú. Ostašov u Liberce za těchto podmínek:

Mgr. Ing. Vlastislav Vlček



Digitální podpis:
26.07.2023 20:19

V Liberci dne
(Soukromý svěřenský fond OKF Property)



MAGISTRÁT MĚSTA LIBEREC

Odbor životního prostředí

nám. Dr. E. Beneše 1/1, 460 59 Liberec

Obdrží dle rozdělovníku

Váš dopis značky / ze dne
PLa/2022/042006

Naše značka
CJ MML 244214/22
SZ CJ MML 215253/22

Počet listů 4 Počet příloh 0 Počet listů, sv. příloh 0

Vyřizuje / telefon
Ing. Parmová/485 244 884

Liberec
18.11.2022

ROZHODNUTÍ

Magistrát města Liberec - odbor životního prostředí (dále jen „MML-OŽP“) jako orgán ochrany přírody a krajiny dle ustanovení § 75 odst. 1 písm. a) a c) zákona č. 114/1992 Sb., o ochraně přírody a krajiny, ve znění pozdějších předpisů (dále jen „zákon“), příslušný dle ustanovení § 76 odst. 1 písm. a) § 77 odst. 1 písm. a) zákona, rozhodl takto:

Výroková část:

1. MML-OŽP podle ustanovení § 4 odst. 2 zákona

s o u h l a s í

se zásahem do významného krajinného prvku (dále jen „VKP“) **Ostašovský potok v ř. km 1,750 – 3,550 spočívající v kácení 30 ks dřevin rostoucích mimo les.** Dřeviny jsou součástí břehového porostu na pozemcích p. č. 441 a 442/1 k. ú. Horní Suchá u Liberce. Výčet dřevin ke kácení je uveden v následující tabulce č. 1. Čísla štítků jsou převzata z inventarizační tabulky žadatele.

Tab. č. 1:

Číslo štítku	Břeh	Druh	Obvod kmene (cm)	Pozemek p. č.
323230	L	vrba bílá	125 + 94 + 104	442/1
323246	P	olše lepkavá	129	442/1
323253	P	olše lepkavá	113	442/1
323275	P	olše lepkavá	53	442/1
323282	L	olše lepkavá	123	442/1
323283	L	olše lepkavá	47	442/1
323284	L	olše lepkavá	123	442/1
323290	P	olše lepkavá	47	442/1
323293	L	olše lepkavá	141	442/1

323307	P	olše lepkavá	204	442/1
323308	L	olše lepkavá	210	442/1
323314	P	jasan ztepilý	226	442/1
323339	L	jasan ztepilý	135	442/1
323346	P	olše lepkavá	97	442/1
323350	L	olše lepkavá	163 + 78	442/1
323355	L	olše lepkavá	170	442/1
323391	L	javor klen	210	442/1
323397	L	jasan ztepilý	148	442/1
323408	P	olše lepkavá	91	442/1
323422	P	olše lepkavá	154	442/1
323454	P	vrba bílá	44	441
323466	L	javor klen	126	441
323467	P	vrba bílá	53 + 53	441
323473	P	vrba bílá	69	441
323525	P	jasan ztepilý	170	441
323577	L	olše lepkavá	232	441
323316	L	jasan ztepilý	185	441
339803	P	jasan ztepilý	141	441
339804	P	jasan ztepilý	144	441
339811	L	olše lepkavá	66+44+53+31	441
339817	L	olše lepkavá	53+44+28+53	441

Souhlasné stanovisko k zásahu do VKP je vydáno za podmínek:

- Kácení dřevin může být provedeno v období vegetačního klidu, tj. **do 31. 3. 2023 nebo od 1. 10. 2023 do 31. 3. 2024.**
- Při kácení musí být brán ohled na vzrostlé dřeviny nacházející se v blízkosti kácených dřevin tak, aby nedošlo k jejich poškození.

2. MML-OŽP podle ustanovení § 4 odst. 2 zákona

nesouhlasí

se zásahem do významného krajinného prvku (dále jen „VKP“) Ostašovský potok v ř. km 1,750 – 3,550 spočívající v kácení 40 ks listnatých dřevin. Dřeviny jsou součástí břehového porostu na pozemcích p. č. p. č. 441 a 442/1 k. ú. Horní Suchá u Liberce. Výčet dřevin neurčených ke kácení je uveden v následující tabulce č. 2.

Stránka 2 | 7

Tab. č. 2:

Číslo štítku	Břeh	Druh	Obvod kmene (cm)	Pozemek p. č.
323204	P	javor klen	135	442/1
323207	P	lípa malolistá	69	442/1
323211	L	javor mléč	50+31	442/1
323216	P	olše lepkavá	63	442/1
323258	L	olše lepkavá	107	442/1
323273	P	olše lepkavá	53	442/1
323295	P	olše lepkavá	170	442/1
323326	L	olše lepkavá	72+79	442/1
323327	L	olše lepkavá	82	442/1
323349	P	olše lepkavá	135	442/1
323351	L	jasan ztepilý	116	442/1
323357	L	jasan ztepilý	251	442/1
323358	P	jasan ztepilý	176	442/1
323360	L	javor mléč	38	442/1
323372	P	olše lepkavá	151+163	442/1
323384	P	olše lepkavá	85+75+94+66	442/1
323427	P	jasan ztepilý	217	441
323431	P	olše lepkavá	188	441
323434	L	lípa malolistá	116	441
323472	P	olše lepkavá	245	441
323474	P	jasan ztepilý	232	441
323481	P	jasan ztepilý	66	441
323490	L	smrk ztepilý	50	441
323491	L	smrk ztepilý	57	441
323492	L	smrk ztepilý	66	441
323499	P	jasan ztepilý	69	441
323500	P	jasan ztepilý	75	441
323502	P	jasan ztepilý	236	441
323504	L	olše lepkavá	63+60+57	441

323513	L	javor klen	47	441
323526	P	dub letní	163	441
323533	L	jasan ztepilý	126	441
323535	L	olše lepkavá	154	441
323570	P	javor klen	50	441
339833	L	olše lepkavá	72+66+69	441
339834	L	bříza bělokorá	50	441
339847	L	olše lepkavá	100	441
339849	P	javor klen	150	441
339851	P	olše lepkavá	114+107	441
339863	P	olše lepkavá	120	441

Odůvodnění rozhodnutí:

MML-OŽP obdržel od právnické osoby Povodí Labe, státní podnik (IČ 708 90 005), se sídlem Víta Nejedlého 951, 500 03 Hradec Králové (dále jen „žadatel“) dne 10. 10. 2022 žádost o povolení zásahu do VKP (vodní tok) dle § 4 odst. 2 zákona a současně žádost o povolení kácení dřevin rostoucích mimo les dle § 8 zákona. Součástí žádosti je inventarizační tabulka s hodnocením stromů. Jako důvod bylo v žádosti uvedeno: „Jedná se o kácení stromů ve 2. a 3. etapě dle posouzení „Ostašovský potok, Liberec – Ostašov, dendrologický posudek, ř. km 1,750 – 3,550“ z 30. 9. 2017.“ Za účasti zástupců žadatele z Provozního střediska Liberec byla provedena prohlídka celého úseku se zaměřením na dřeviny určené ke kácení.

Řešený úsek Ostašovského potoka je situován na západním okraji města Liberec. Tato část potoka protéká místní částí Ostašov, která má vesnický charakter a leží mezi obchodně průmyslovou zónou v Růžodole a zalesněným Ještědským hřebenem. Potok protéká zastavěným územím z jihu na sever souběžně s ulicí Křižanskou a násl. Ostašovskou. Potok je lokálním biokoridorem územního systému ekologické stability ÚSES 1467/A – vodní tok s doprovodnou zelení. Koryto není z větší části opevněno. Upravené zpevněné koryto je pouze v horním úseku od místní komunikace (p. p. č. 29/1) po železniční trať. Dále jsou opevněné malé části břehů u mostů a drobná zpevnění břehů vytvořená majiteli přilehlých pozemků. Mimo upravený úsek koryto často přirozeně meandruje. Koryto je zahloubené v průměru asi o 1 m pod okolní terén. Pozemky v sousedství potoka tvoří převážně zahrady rodinných domů či zahrádkářských osad a v dolním úseku menší průmyslový (skladový) areál. Pouze v dolní části úseku navazují na potok louky a v horní části je park. Porost potoka tvoří listnaté dřeviny typické pro podhorské toky. Na několika místech dosazené smrky ztepilé.

Ad. 1 Dřeviny určené ke kácení (30 ks) mají různá poranění a růstové defekty. Časté jsou hniloby, výrazná vyklonění z přirozené osy růstu směrem nad obytné zahrady, domy a komerční objekty, vysoko nasazené koruny vlivem ořezu a tlaková větvení v kosterních větvích. V některých případech se jedná o torza či téměř suché stromy. Jasany ztepilé většinou podlehlý houbovému onemocnění, tzv. nekróze jasanu.

Pokácením 30 ks dřevin na 1,8 m dlouhém úseku vodního toku dojde k uvolnění perspektivních jedinců z podrostu, čímž se podpoří přirozená obnova celého ekosystému. V určitých úsecích dojde k částečnému osvětlení vodní hladiny, což také umožní existenci světlomilnějším druhům rostlin či vodních živočichů. Důvody žadatele ke kácení dřevin v tomto případě shledal orgán ochrany přírody za opodstatněné.

Ad. 2 40 ks dřevin neurčených ke kácení má v některých případech podobnou charakteristiku jako výše popsaných 30 ks, ale pro daný úsek vodního toku orgán ochrany přírody záměr žadatele vyhodnotil jako poškozující a oslabující ekostabilizační funkce vodního toku.

V dolním úseku jsou např. dřeviny vykloněné nad travnaté pozemky, ale v jejich dopadové vzdálenosti nejsou žádné stavby a zahrady. Některé dřeviny mají již zhoršený zdravotní stav, tj. biomechanickou stabilitu a fyziologickou vitalitu, ale přesto jsou nedílnou součástí celého ekosystému. Dutiny a místa po zlomech větví poskytují úkryt některým živočichům (hmyzu, drobným savcům či ptákům). Suché větve či poraněné dřevo jsou často živným materiálem dřevokazných hub. Také tyto organismy jsou součástí přirozeně fungujícího ekosystému.

U dalších dřevin se správní orgán neztotožňuje se zjištěními uvedenými v posudku. Např. to, že strom roste v korytě, není důvod ke kácení. Naopak takový jedinec se podílí na zvýšení diverzifikace proudu v korytě. Rychleji tekoucí vody se přirozeně střídají s tišinami. Podemleté kmeny s odhalenými kořeny a jejich pletenci, které rostou co nejbližší hladinovým čárám, skýtají útočiště drobným vodním živočichům. Správní orgán také konstatuje, že dřeviny na tomto potoce zcela přirozeně zpevňují břeh. Z dlouhodobé zkušenosti orgánu ochrany přírody je zřejmé, že v místě, kde byly dřeviny pokáceny, odstraněny pařezy či pařezy odehnily, vznikly nátrže a dochází k soustavnému podemilání břehů, což není pro tento typ podhorského toku žádoucí.

Chybějící terminál či nové výhony na kmenech ze spících či náhradních pupenů také nejsou dle správního orgánu závažné důvody ke kácení. Takové dřeviny lze vhodným řezem zabezpečit a zajistit jejich střednědobou perspektivu. Náklon dřevin a posun jejich těžiště nemusí vždy znamenat narušení biomechanické stability. Dřeviny jsou ve většině případů součástí břehového porostu, kde jsou dřeviny ve vzájemném zápoji a odolávají nepříznivým meteorologickým jevům jako celek. Podobné je to i s vysoko vyvětvěnými stromy, kde také došlo k posunu těžiště.

VKP jako ekologicky, geomorfologicky nebo esteticky hodnotná část krajiny utváří její typický vzhled nebo přispívá k udržení její stability. Dle ustanovení § 4 odst. 2 zákona jsou VKP chráněny před poškozováním a ničením. Využívají se pouze tak, aby nebyla narušena jejich obnova a nedošlo k ohrožení nebo oslabení jejich stabilizační funkce.

Správní orgán právě z tohoto důvodu nesouhlasí s pokácením 40 ks dřevin. Kácením dalších dřevin nad rozsah dřevin určených ke kácení by již znamenalo poškození VKP vodního toku s jeho doprovodným břehovým porostem a narušení jeho přirozené obnovy a stabilizační funkce. Zachováním dřevin bude zajištěna přírodě blízká struktura a skladba břehových porostů (druhová a věková rozmanitost, zapojené porosty s keřovým patrem aj.). Věková a druhová rozmanitost je jedním ze základních předpokladů pro zachování přirozených mechanismů, které napomáhají k udržení ekologické stability. Zůstane zachována či se zvýší biodiverzita vodních či na vodu vázaných organismů. Realizací kácení v celém předloženém rozsahu by znamenala negativní ovlivnění dochovaného stavu přírodního prostředí. Neopomenutelnou skutečností je i VKP jako typického prvku krajiny a jeho estetické působení na okolní krajinu. Rozsáhlým kácením by došlo k narušení typického vzhledu okolní krajiny.

Ostašovský potok je platným územním plánem vymezen jako lokální biokoridor ÚSES. Dle ustanovení § 3 odst. 1 písm. a) zákona je ÚSES definován jako vzájemně propojený soubor přirozených i pozmeněných, avšak přírodě blízkých ekosystémů, které udržují přírodní rovnováhu. V ustanovení § 4 odst. 1 zákona je mimo jiné uvedeno, že ochrana systému ekologické stability je povinností všech vlastníků a uživatelů pozemků tvořících jeho základ; jeho vytváření je veřejným zájmem, na kterém se podílejí vlastníci pozemků, obce i stát. Tato zákonná ochrana ÚSES je v tomto případě totožná s ochranou VKP, především s popisem jeho stability.

Správní orgán uvádí, že ochrana VKP vodního toku spočívá v ochraně jak vlastního toku, tak jeho břehových porostů. Jedná se o ochranu celého ekosystému se zachováním jednotlivých druhů rostlin a živočichů, umožnění jejich nerušené existence a dalšího rozmnožování pro zajištění druhové biodiverzity. Tento přirozený ekosystém má v krajině zásadní ekologicko-stabilizační funkci a jako takový je chráněn před poškozováním a ničením. Realizací záměru v celém rozsahu dle předložené žádosti by došlo k poškození či zničení tohoto významného krajinného prvku a k ohrožení či oslabení jeho nezastupitelné ekostabilizační funkce. Z uvedených důvodů orgán ochrany přírody nesouhlasí se zásahem do významného krajinného prvku v rozsahu kácení 40 ks dřevin.

V předmětném úseku Ostšovského potoka není Krajskému úřadu Libereckého kraje znám výskyt žádného zvláště chráněného druhu živočicha ani rostliny, který by mohl být realizací záměru dotčen.

K podmínkám rozhodnutí:

MML-OŽP v podmínce a) stanovil dobu kácení dřevin, které jsou součástí významného krajinného prvku – vodního toku, s ohledem na období vegetačního klidu dřevin, kdy dochází k jejich přirozenému útlumu fyziologických a ekologických funkcí, a s ohledem na § 5a odst. 1 zákona (je zakázáno usmrcovat volně žijící ptáky a poškozovat nebo ničit jejich hnízda, vyrušovat je během rozmnožování a odchovu mláďat).

Podmínka b) je stanovena z důvodu ochrany dřevin dle ustanovení § 7 odst. 1 zákona před poškozováním a ničením.

Orgán ochrany přírody konstatuje, že pokud bude záměr realizován v rozsahu a za podmínek uvedených v tomto rozhodnutí, bude dopad na ekologicko-stabilizační funkci toku minimalizován. Z výše popsaných důvodů správní orgán vydal pouze částečné souhlasné stanovisko k zásahu do významného krajinného prvku vodního toku.

Výrok:

3. MML-OŽP podle ustanovení § 8 odst. 1 zákona

povoluje

žadatelů pokácení **30 ks dřevin** rostoucích na pozemcích p. č. p. č. 441 a 442/1 k. ú. Horní Suchá u Liberce. Výčet dřevin ke kácení je uveden v tabulce č. 1.

4. MML-OŽP podle ustanovení § 8 odst. 1 zákona

nepovoluje

žadatelů pokácení **40 ks dřevin** rostoucích na pozemcích p. č. 441 a 442/1 k. ú. Horní Suchá u Liberce. Výčet dřevin nepovolených ke kácení je uveden v tabulce č. 2.

Povoluje se za podmínky:

Kácení povolených dřevin může být provedeno **po nabytí právní moci tohoto rozhodnutí v období do 31. 3. 2023 nebo od 1. 10. 2023 do 31. 3. 2024**. Poté povolení pozbývá platnost.

Odůvodnění rozhodnutí:

Žádost o povolení kácení předmětných dřevin podal žadatel současně s žádostí o souhlas se zásahem do VKP dne 10. 10. 2022, viz odůvodnění v bodě 1 a 2.

Ad. 3 Většina povolených dřevin je výrazně vykloněná ze svislé osy růstu nad sousední pozemky. Často se jedná o vícekmenné s tlakovým větvením. Mají netvárné, utlačené či jednostranné koruny vlivem okolních dominantních stromů. Některé jsou napadené dřevokaznými houbami v kosterních strukturách (kmenné a hlavní větve), značně prosychají či mají rozsáhlá poranění na kmenech.

Povolené dřeviny mají buď výrazně sníženou fyziologickou vitalitu, nebo silně narušenou biomechanickou stabilitu. Často oboje současně. Jejich estetická hodnota je ve většině případů nízká. Z funkčního hlediska se jedná o břehový porost vodního toku v okrajové části města, který má již venkovský charakter. Povolené dřeviny jsou již provozně nebezpečné stromy, které mají v dopadové vzdálenosti obytné domy, komerční objekty a místa s pohybem většího množství lidí (např. zahrady či komunikace). Správní orgán vyhodnotil důvody žadatele jako závažné a dospěl k závěru, že tyto důvody převyšují funkční a estetickou hodnotu dřevin a jejich pokácení povolil.

Ad. 4 Nepovolené dřeviny mají různé růstové defekty (tlaková větvení, vyklonění ze svislé osy růstu), nebo závažná poranění, např. ulomený terminál, dutiny ve kmenech či kosterních větvích, poškozená kůra, zbytnělé paty kmenů vytvořené jako reakce na hnilobu dřeva. Některé dřeviny se mírně naklánějí nad okolní pozemky přiléhající k vodnímu toku. Často jsou napadené dřevokaznými houbami. Některé značně prosychají a mají vylámané větve v koruně.

Estetická hodnota nepovolených dřevin je rozdílná, od velmi cenných jedinců po netvárné a pokroucené. Nepovolené dřeviny mají také rozdílnou fyziologickou vitalitu, od zcela nenarušené u vývojově mladých jedinců či pouze zbytkovou u dožívajících jedinců. Většina má v různé míře sníženou biomechanickou stabilitu, ale vzhledem k nízké pravděpodobnosti pádu či pádu na pozemky s náhodným či nízkým a nepravidelným provozem a pohybem osob, není jejich kácení odůvodnitelné. Nepovolené dřeviny, které spadají do všech vývojových stádií jedince, poskytují mnoho různorodých typů biotopů pro velké množství drobných i větších živočichů (např. hmyz, ptáci – dutiny pro hnízdění, pestrá potravní nabídka). Nepovolené dřeviny jsou součástí břehového porostu, který tvoří výrazný esteticky a ekologicky cenný prvek této části města. Perspektiva celého břehového porostu je velká. Podrobnější odůvodnění je v odůvodnění pod bodem Ad. 2.

Orgán ochrany přírody a krajiny může vydat povolení ke kácení dřevin rostoucích mimo les pouze ze závažných důvodů po vyhodnocení funkčního a estetického významu dřevin. V tomto případě však žádný důvod žadatele neshledal jako závažný, a proto předmětné dřeviny ke kácení nepovolil.

Pokácením povolených dřevin vznikne ekologická újma. Orgán ochrany přírody žadateli povinnost náhradní výsadby dle ustanovení § 9 odst. 1 zákona k částečné kompenzaci ekologické újmy neuložil, protože v předmětném území zůstane zachováno dostatek vzrostlé zeleně. V rozhodnutí o souhlasu se zásahem do VKP bylo k pokácení odsouhlaseno pouze zanedbatelné množství dřevin s obvodem do 80 cm ve výšce 130 cm nad zemí. V celém úseku 1,8 km délky vodního toku tedy bude zachováno dostatek mladých a perspektivních dřevin, které budou i nadále plnit funkci doprovodného břehového porostu podél vodního toku. Zachování především mladých jedinců dřevin má větší perspektivu než vysazovat úplně nové jedince. Dřeviny vyrostlé přirozeným způsobem na daném stanovišti netrpí povýsadbovým stresem a uvolněný prostor dokáží velmi rychle využít. Jejich dlouhivý růst, tj. tvorba dlouhých výhonů, je téměř okamžitá, protože jsou v daném místě již dobře zakořeněné. Uvolnění prostoru také vznikne prostor pro pionýrské či světlomilné druhy dřevin, které se podílejí na složení společenstev raných sukcesních stádií. Celková biodiverzita ekosystému se tím zvýší.

K podmínkám rozhodnutí:

Doba kácení je stanovena dle § 5 vyhlášky č. 189/2013 Sb., o ochraně dřevin a povolování jejich kácení (kácení dřevin se provádí zpravidla v období jejich vegetačního klidu), a s ohledem na § 5a odst. 1 zákona (je zakázáno usmrcovat volně žijící ptáky a poškozovat nebo ničit jejich hnízda, vyrušovat je během rozmnožování a odchovu mláďat).

Poučení o odvolání:

Proti tomuto rozhodnutí lze podat odvolání do patnácti dnů ode dne jeho doručení k odboru životního prostředí a zemědělství Krajského úřadu Libereckého kraje. Odvolání se podává u odboru životního prostředí Magistrátu města Liberec.

Za správnost: Ing. Eva Vacková

Ing. Jaroslav Rašín, v. r.
vedoucí odboru životního prostředí

Obdržel do vlastních rukou:

1. Povodí Labe, s. p., IDDS: dbyt8g2
2. Spis

Stránka 7 | 7

